



Pontema, VE2
YVA-/kaavaselostus
Kokonaiskorkeus: 300 m
Kuvauspaikka: Sanginkylä, Niemeläntie 5
Kuvauspäivä: 15.11.2021
ETA WIND
Ponteman tuulivoimalat:
200 m napakorkeus
200 m roottorin halkaisija

Sanginkylä_VE2 Rendered-ArM211130.46



Pontema, VE2
YVA-/kaavaselostus
Kokonaiskorkeus: 300 m
Kuvauspaikka: Sanginkylä, Niemeläntie 5
Kuvauspäivä: 15.11.2021
ETA WIND
Punainen: Pontema
Vaaleanpunainen: Peltikavaara

Sanginkylä_VE2 Symbols-ArM211130.45



Pontema, VE2
YVA-/kaavaselostus
Kokonaiskorkeus: 300 m
Kuvauspaikka: Sanginkylä, Niemeläntie 5
Kuvauspäivä: 15.11.2021
ETA WIND
Ponteman tuulivoimalat:
200 m napakorkeus
200 m roottorin halkaisija

Sanginkylä_VE2_Night-time-ArM230103.2



Pontema, VE3
YVA-/kaavaselostus
Kokonaiskorkeus: 300 m
Kuvauspaikka: Sanginkylä, Niemelantie 5
Kuvauspäivä: 15.11.2021
Ponteman tuulivoimat:
200 m napakorkeus
200 m roottorin halkaisija

ETHA WIND


Sanginkylä_VE3 Rendered-ARM221230-13



Pontema, VE3
YVA-/kaavaselostus
Kokonaiskorkeus: 300 m
Kuvauspaikka: Sanginkylä, Niemelantie 5
Kuvauspäivä: 15.11.2021
Punainen: Pontema
Vaaleapuna: Palkkavaara

ETHA WIND

Sanginkylä_VE3 Symbols-ARM221230-12




Pontema, VE3
YVA-/kaavaselostus
Kokonaiskorkeus: 300 m
Kuvauspaikka: Sanginkylä, Niemelantie 5
Kuvauspäivä: 15.11.2021
Ponteman tuulivoimat:
200 m napakorkeus
200 m roottorin halkaisija

ETHA WIND


Sanginkylä_VE3_Night-time-ARM221228-23



 ETHA WIND
Ponema, VE1
YVA-/Päävaikutus
Kokonaiskorkeus: 300 m
Kuvauspäivä: Sarkijärvi, Etelärannatie 7
Kuvauspäivä: 15.11.2021
Poneman tuulivoimat:
200 m napakorkeus
200 m noottarin halkaisija


Sarkijärvi_VE1 RenderedARM211130-34



 ETHA WIND
Ponema, VE1
YVA-/Päävaikutus
Kokonaiskorkeus: 300 m
Kuvauspäivä: Sarkijärvi, Etelärannatie 7
Kuvauspäivä: 09.06.2020
Pumainen: Ponema
Välkempunainen: Palkavaara
Soinen: Haastakä


Sarkijärvi_VE1 Symbols-ARM211130-31



 ETHA WIND
Ponema, VE2
YVA-/Päävaikutus
Kokonaiskorkeus: 300 m
Kuvauspäivä: Sarkijärvi, Etelärannatie 7
Kuvauspäivä: 15.11.2021
Poneman tuulivoimat:
200 m napakorkeus
200 m noottarin halkaisija


Sarkijärvi_VE2 RenderedARM211130-35



 **Pontema, VE2**
YVA-/Raavaesotus
Kokonaiskorkeus: 300 m
Kuvauspäivä: Sarkijärvi, Etelärannatie 7
Kuvauspäivä: 15.11.2021
Punainen: Pontema
Välilempunainen: Pakkavaara
Sininen: Haastaja


Sarkijarvi_VE2 Symbols-ARM211130-32



 **Pontema, VE3**
YVA-/Raavaesotus
Kokonaiskorkeus: 300 m
Kuvauspäivä: Sarkijärvi, Etelärannatie 7
Kuvauspäivä: 15.11.2021
Punainen: Pontema
Välilempunainen: Pakkavaara
Sininen: Haastaja

Sarkijarvi_VE3 Rendered-ARM221230-15



 **Pontema, VE3**
YVA-/Raavaesotus
Kokonaiskorkeus: 300 m
Kuvauspäivä: Sarkijärvi, Etelärannatie 7
Kuvauspäivä: 15.11.2021
Punainen: Pontema
Välilempunainen: Pakkavaara
Sininen: Haastaja

Sarkijarvi_VE3 Symbols-ARM221230-14



ETHA WIND

Pontema, VE1
YVA / kaavaselostus
Kokonaiskorkeus: 300 m
Kuvauspaikka: Utosjoki, Yli-Utoksentie 44
Kuvauspäivä: 15.11.2021

Ponteman tuulivoimialat:
200 m napakorkeus
200 m roottori halkaisija

Utosjoki_VE1_Rendered-ArM211130-50



ETHA WIND

Pontema, VE1
YVA / kaavaselostus
Kokonaiskorkeus: 300 m
Kuvauspaikka: Utosjoki, Yli-Utoksentie 44
Kuvauspäivä: 15.11.2021

Punainen: Pontema
Sininen: Maaseutika

Utosjoki_VE1_Symbols-ArM211130-49



ETHA WIND

Pontema, VE1
YVA / kaavaselostus
Kokonaiskorkeus: 300 m
Kuvauspaikka: Utosjoki, Yli-Utoksentie 44
Kuvauspäivä: 15.11.2021

Punainen: Pontema
Vasileanpunainen: Palkkavaara

Utosjoki_VE1_Symbols-ArM211130-49rev1



ETHA WIND

Pontema, VE2
YVA / kaavaselustus
Kokonaiskorkeus: 300 m
Kuvauspäivä: Utosjoki, Yli-Utoksentie 44
Kuvauspäivä: 15.11.2021

Ponteman tuulivoimalat:
200 m napakorkeus
200 m roottorin halkaisija

Utosjoki_VE2_Rendered-ARM211130-52



ETHA WIND

Pontema, VE2
YVA / kaavaselustus
Kokonaiskorkeus: 300 m
Kuvauspäivä: Utosjoki, Yli-Utoksentie 44
Kuvauspäivä: 15.11.2021

Punainen: Pontema
Sininen: Maaseutuk

Utosjoki_VE2_Symbols-ARM211130-51




ETHA WIND

Pontema, VE2
YVA / kaavaselustus
Kokonaiskorkeus: 300 m
Kuvauspäivä: Utosjoki, Yli-Utoksentie 44
Kuvauspäivä: 15.11.2021

Punainen: Pontema
Vasileanpunainen: Palkkavaara


Utosjoki_VE2_Symbols-ARM211130-51rev1



**Pontema, VE3**
YVA-/kaavaselostus
Kokonaiskorkeus: 300 m
Kuvauspaikka: Utosjoki, VII-Utoksentie 44
Kuvauspäivä: 15.11.2021
Punainen: Pontema
Sininen: Maaseikka


Utosjoki_VE3 Rendered-ArM221230-17



**Pontema, VE3**
YVA-/kaavaselostus
Kokonaiskorkeus: 300 m
Kuvauspaikka: Utosjoki, VII-Utoksentie 44
Kuvauspäivä: 15.11.2021
Punainen: Pontema
Vaalienpunainen: Pohkavaara

Utosjoki_VE3 Symbols-ArM221230-16



**Pontema, VE1**
YVA-/kaavaselostus
Kokonaiskorkeus: 300 m
Kuvauspaikka: Vainio
Kuvauspäivä: 09.06.2020
Ponteman tuulivoimalat:
200 m napakorkeus
200 m roottorin halkaisija

Vainio_VE1 Rendered (Night-time)-ArM220401-3



Pontema, VE1
 YVA-/kaavaselostus
 Kokonaiskorkeus: 300 m
 Kuvauspaikka: Vainio
 Kuvauspäivä: 09.06.2020

Ponteman tuulivoimalat:
 200 m napakorkeus
 200 m roottorin halkaisija

Vainio_VE1 Rendered-ArM211130-8



Pontema, VE1
 YVA-/kaavaselostus
 Kokonaiskorkeus: 300 m
 Kuvauspaikka: Vainio
 Kuvauspäivä: 09.06.2020

Punainen: Pontema
 Sininen: Maaselkä

Vainio_VE1 Symbols-ArM211130-7



Pontema, VE2
 YVA-/kaavaselostus
 Kokonaiskorkeus: 300 m
 Kuvauspaikka: Vainio
 Kuvauspäivä: 09.06.2020

Ponteman tuulivoimalat:
 200 m napakorkeus
 200 m roottorin halkaisija

Vainio_VE2 Rendered (Night-time)-ArM220401-4



Pontema, VE2
YVA-/kaavaselostus
Kokonaiskorkeus: 300 m
Kuvauspaikka: Vainio
Kuvauspäivä: 09.06.2020

Ponteman tuulivoimat:
200 m napakorkeus
200 m roottorin halkaisija

Vainio_VE2 Rendered-ArM211130-10



Pontema, VE2
YVA-/kaavaselostus
Kokonaiskorkeus: 300 m
Kuvauspaikka: Vainio
Kuvauspäivä: 09.06.2020

Punainen: Pontema
Sininen: Maaselkä

Vainio_VE2 Symbols-ArM211130-9



Pontema, VE3
YVA-/kaavaselostus
Kokonaiskorkeus: 300 m
Kuvauspaikka: Vainio
Kuvauspäivä: 09.06.2020

Ponteman tuulivoimat:
200 m napakorkeus
200 m roottorin halkaisija

Vainio_VE3 Rendered-ArM221230-10




ETHA WIND

Pontema, VE3
YVA-/kaavaselostus
Kokonaiskorkeus: 300 m
Kuvauspaikka: Vainio
Kuvauspäivä: 09.06.2020

Punainen: Pontema
Sininen: Maaselkä

Vainio_VE3 Symbols-ArM221230-18




ETHA WIND

Pontema, VE3
YVA-/kaavaselostus
Kokonaiskorkeus: 300 m
Kuvauspaikka: Vainio
Kuvauspäivä: 09.06.2020

Ponteman tuulivoimalat:
200 m napakorkeus
200 m roottorin halkaisija

Vainio_VE3_Night-time-ArM221230-23




ETHA WIND

Pontema, VE1
YVA-/kaavaselostus
Kokonaiskorkeus: 300 m
Kuvauspaikka: Yli-Utos
Kuvauspäivä: 09.06.2020

Ponteman tuulivoimalat:
200 m napakorkeus
200 m roottorin halkaisija

Yli-Utos_VE1 Rendered (Night-time)-ArM220401-5




ETHA WIND

Pontema, VE1
YVA-/kaavaselostus
Kokonaiskorkeus: 300 m
Kuvauspaikka: Yli-Utos
Kuvauspäivä: 09.06.2020

Ponteman tuulivoimalat:
200 m napakorkeus
200 m roottorin halkaisija

Yli-Utos_VE1 Rendered-ArM21130-2




ETHA WIND

Punainen: Pontema
Vaaleanpunainen: Pihkavaara

Pontema, VE1
YVA-/kaavaselostus
Kokonaiskorkeus: 300 m
Kuvauspaikka: Yli-Utos
Kuvauspäivä: 09.06.2020

Yli-Utos_VE1 Symbols-ArM21130-1




ETHA WIND

Pontema, VE2
YVA-/kaavaselostus
Kokonaiskorkeus: 300 m
Kuvauspaikka: Yli-Utos
Kuvauspäivä: 09.06.2020

Ponteman tuulivoimalat:
200 m napakorkeus
200 m roottorin halkaisija

Yli-Utos_VE2 Rendered (Night-time)-ArM220401-6



ETHA WIND

Pontema, VE2
YVA-/kaavaselostus
Kokonaiskorkeus: 300 m
Kuvauspaikka: Yli-Utos
Kuvauspäivä: 09.06.2020

Ponteman tuulivoimalat:
200 m napakorkeus
200 m roottorin halkaisija

Yli-Utos_VE2 Rendered-ARM21130-4



ETHA WIND

Pontema, VE2
YVA-/kaavaselostus
Kokonaiskorkeus: 300 m
Kuvauspaikka: Yli-Utos
Kuvauspäivä: 09.06.2020

Punainen: Pontema
Vaslempunainen: Pähkäväära

Yli-Utos_VE2 Symbols-ARM21130-3




ETHA WIND

Pontema, VE3
YVA-/kaavaselostus
Kokonaiskorkeus: 300 m
Kuvauspaikka: Yli-Utos
Kuvauspäivä: 09.06.2020

Ponteman tuulivoimalat:
200 m napakorkeus
200 m roottorin halkaisija

Yli-Utos_VE3 Rendered-ARM21230-21





ETHA WIND

Pontema, VE3
YVA-/kuvaselostus
Kokonaiskorkeus: 300 m
Kuvauspaikka: Yli-Utos
Kuvauspäivä: 09.06.2020

Punainen: Pontema
Vaaleanpunainen: Pehkavaara

Yli-Utos_VE3 Symbols-ArM221230-20




ETHA WIND

Pontema, VE3
YVA-/kuvaselostus
Kokonaiskorkeus: 300 m
Kuvauspaikka: Yli-Utos
Kuvauspäivä: 09.06.2020

Ponteman tuulivoimalat:
200 m napakorkeus
200 m roottorin halkaisija

Yli-Utos_VE3_Night-time-ArM221230-22