

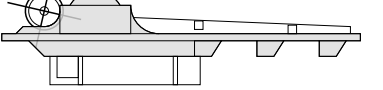
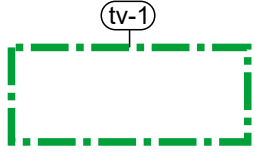
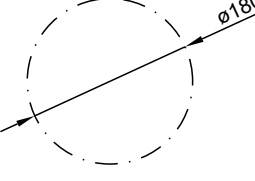



- MERKINTÖJEN SELITYKSET**
-  OHJEELLINEN UUSI TIEYHTEYS
  -  NYKYINEN / KUNNOSTETTAVA TIEYHTEYS
  -  OHJEELLINEN VOIMALAN NOSTO- JA ASENNUSALUE
  -  TUULIVOIMALOIDEN ALUE
  -  ROOTTORIN PYÖRIMISALUE
  -  HANKEALUEEN RAJA

K.osa/Kylä	Kortteli/Tila	Tonnti/Rekno	Viranomaisten merkintöjä	
		889-874-3-0	Koordinaattijärjestelmä	Kork. järj.
Rakennustoimenpide			ETRS-TM35fin	
Rakennuskohteen nimi ja osoite			Piirustuksen sisältö	Mittakaava
Pahkavaara Wind Oy Pahkavaaran tuulivoimapuisto Utajärvi			Asemapiirustus Voimala PAH.1050	1:2000
		Ramboll Finland Oy Kauppatori 1-3F 60100 Seinäjoki	Suunn.ala	Työnro
				1510061979
			Piirustusnro	Piirustuskoko
				297 X840
				Muutos
				<b>PAH.1050</b>
Suunn.(nimi, tutkinto, allekirjoitus)			Piirt.	Hyv.
Marko Olli			TKos	Pvm
				27.9.2021

\*etäisyys voimalan keskipisteestä lähimpään kiinteistörajaan