

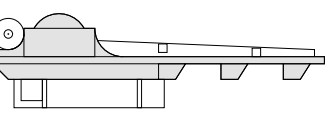
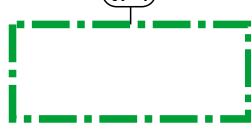
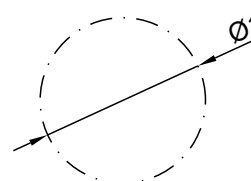




MERKINTÖJEN SELITYKSET

-  OHJEELLINEN UUSI TIEYHTEYS
-  NYKYINEN / KUNNOSTETTAVA TIEYHTEYS
-  OHJEELLINEN VOIMALAN NOSTO- JA ASENNUSALUE
-  TUULIVOIMALOIDEN ALUE
-  ROOTTORIN PYÖRIMISALUE
-  HANKEALUEEN RAJA

K.osa/Kylä	Kortteili/Tila	Tontti/Rekno	Viranomaisten merkintöjä
		889-411-130-0	
Rakennustoimenpide		Koordinaattijärjestelmä	Kork. järj.
		ETRS-TM35fin	
Rakennuskohteen nimi ja osoite		Piirustuksen sisältö	Mittakaava
Maaselkä Wind Oy Maaselän tuulivoimapuisto Utajärvi		Asemapiirustus Voimala MAA.1071	1:2000
	Ramboll Finland Oy Kauppatori 1-3F 60100 Seinäjoki	Suunn.ala	Työnro
		1510061978	Piirustuskoko
		Piirustusno	Muutos
		MAA.1071	
Suunn.(nimi, tutkinto, allekirjoitus)	Piirt.	Hyv.	Pvm
Marko Olli		TKos	30.9.2021

*etäisyys voimalan keskipisteestä lähimpään kiinteistörajaan