

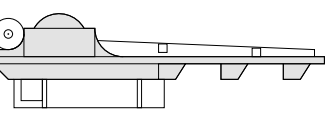
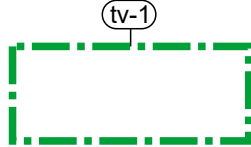
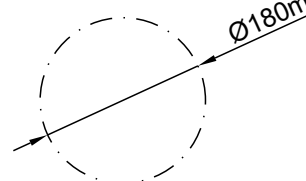





MERKINTÖJEN SELITYKSET

-  OHJEELLINEN UUSI TIEYHTEYS
-  NYKYINEN / KUNNOSTETTAVA TIEYHTEYS
-  OHJEELLINEN VOIMALAN NOSTO- JA ASENNUSALUE
-  **tv-1** TUULIVOIMALOIDEN ALUE
-  Ø180m ROOTTORIN PYÖRIMISALUE
-  HANKEALUEEN RAJA
-  **tv-rak** OHJEELLINEN HUOLTO-, VARASTOINTI- JA KOKOAMISALUE

K.osa/Kylä	Kortteili/Tila	Tontti/Rekno	Viranomaisten merkintöjä	
		889-411-130-0		
Rakennustoimenpide		Koordinaattijärjestelmä		Kork. järj.
		ETRS-TM35fin		
Rakennuskohteen nimi ja osoite		Piirustuksen sisältö		Mittakaava
Maaselkä Wind Oy Maaselän tuulivoimapuisto Utajärvi		Asemapiirustus Voimala MAA.1051		1:2000
	Ramboll Finland Oy Kauppatori 1-3F 60100 Seinäjoki	Suunn.ala	Työnro	Piirustuskoko
			1510061978	297X735
		Piirustusno	Muutos	
		MAA.1051		
Suunn.(nimi, tutkinto, allekirjoitus)		Piirt.	Hyv.	Pvm
Marko Olli		TKos		30.9.2021

*etäisyys voimalan keskipisteestä lähimpään kiinteistörajaan