


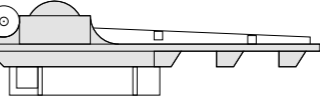

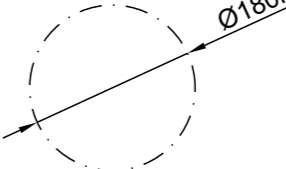

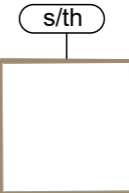



MERKINTÖJEN SELITYKSET

-  OHJEELLINEN UUSI TIEYHTEYS
-  NYKYINEN / KUNNOSTETTAVA TIEYHTEYS
-  VAIHTOEHTOINEN TIEYHTEYS
-  OHJEELLINEN VOIMALAN NOSTO- JA ASENNUSALUE
-  TUULIVOIMALOIDEN ALUE
-  ROOTTORIN PYÖRIMISALUE $\varnothing 180m$
-  HANKEALUEEN RAJA
-  TERVAHAUTA

K.osa/Kylä	Kortteli/Tila	Tontti/Rekno 889-411-17-13 889-874-1-3	Viranomaisten merkintöjä
Rakennustoimenpide			Koordinaattijärjestelmä ETRS-TM35fin
Rakennuskohteen nimi ja osoite Maaselkä Wind Oy Maaselän tuulivoimapuisto Utajärvi			Piirustuksen sisältö Asemapiirustus Voimala MAA.1031
			Mittakaava 1:2000
		Ramboll Finland Oy Kauppatori 1-3F 60100 Seinäjoki	Suunn.ala 1510061978
			Piirustusnro MAA.1031
Suunn.(nimi, tutkinto, allekirjoitus) Marko Olli			Piirustusnro Muutos
			Pvm 30.9.2021