








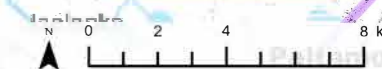
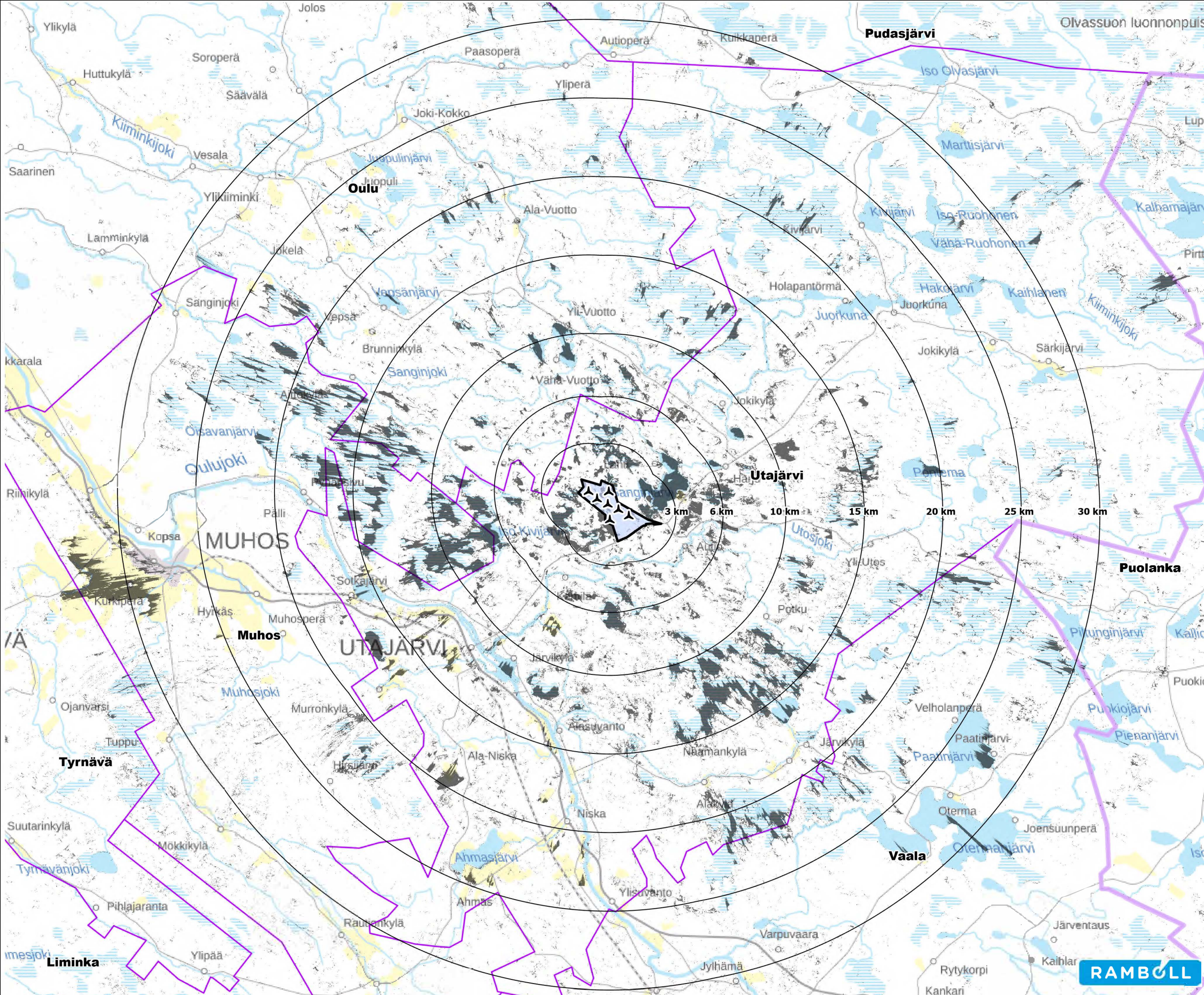
Maaselän tuulivoimahanke

Näkymäalueanalyysi

16.2.2024

Tuulivoimaloita 7 kpl,
kokonaiskorkeus 265 m

-  Tuulivoimala
 -  Etäisyysvyöhyke lähimmästä tuulivoimalasta
 -  Kaava-alue
- ### Näkymäalueanalyysi
-  Kaikki voimalat tai osia niistä näkyy
 -  Voimaloita ei näy
 -  Maakuntaraja
 -  Kuntaraja



Maaselän tuulivoimahanke

Näkymäalueanalyysi

Yhteisvaikutukset

16.2.2024

Mukana olevat hankkeet:
 - Maaselän tuulivoimahanke
 - Tornikankaan tuulivoimahanke
 - Ponteman tuulivoimahanke

Tuulivoimalat

- Maaselän tuulivoimahanke
- Ponteman tuulivoimahanke
- Tornikankaan tuulivoimahanke

Etäisyysvyöhyke lähimmästä tuulivoimalasta

Näkyviä voimaloita (kpl)

- 1 - 7
- 8 - 13
- 14 - 19
- 20 - 25
- 26 - 31
- 32 - 37
- 38 - 43
- 44 - 50
- 51 - 56
- 57 - 62
- 63 - 68
- 69 - 74
- 75 - 80
- 81 - 86

Kuntaraja

Maakuntaraja

