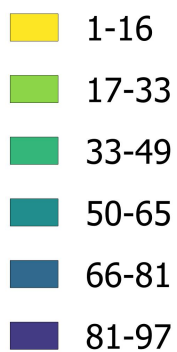







Voimalaa havaittavissa




-  Pontema VE1 (33 voimalaa, kokonaiskorkeus 300 m)
-  Tornikangas (24 voimalaa, kokonaiskorkeus 300 m)
-  Maaselkä (7 voimalaa, kokonaiskorkeus 265 m)
-  Pahkavaara (33 voimalaa, kokonaiskorkeus 255 m)

Puuston korkeustiedot: LUKE 2021
Tarkastelukorkeus: 2 m

A4 1 : 140 000





© Maanmittauslaitos 2024

Voimalaa havaittavissa

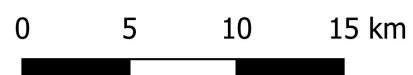
- 1-5
- 6-11
- 12-17
- 18-23
- 24-29
- 30-33


Pontema VE1 (33 voimalaa)

Tuulivoimalat esitetään näkyvinä jos vähintään osa voimalan lavasta on havaittavissa.

Kokonaiskorkeus: 300 m
 Napakorkeus: 200 m
 Puuston korkeustiedot: LUKE 2021
 Tarkastelukorkeus: 2 m

A4 1 : 320 000





© Maanmittauslaitos 2024


Voimalaa havaittavissa


- 1-16
- 17-33
- 33-49
- 50-65
- 66-81
- 81-97

- Pontema VE1 (33 voimalaa, kokonaiskorkeus 300 m)
- Tornikangas (24 voimalaa, kokonaiskorkeus 300 m)
- Maaselkä (7 voimalaa, kokonaiskorkeus 265 m)
- Pahkavaara (33 voimalaa, kokonaiskorkeus 255 m)

Puuston korkeustiedot: LUKE 2021
Tarkastelukorkeus: 2 m

A4 1 : 320 000





Voimalaa havaittavissa

- 1-5
- 6-11
- 12-17
- 18-23
- 24-29
- 30-33

▲ Pontema VE1 (33 voimalaa)

Tuulivoimalat esitetään näkyvinä jos vähintään osa voimalan lavasta on havaittavissa.

Kokonaiskorkeus: 300 m
 Napakorkeus: 200 m
 Puuston korkeustiedot: LUKE 2021
 Tarkastelukorkeus: 2 m

A4 1:140 000

