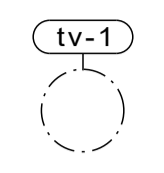
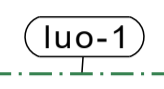

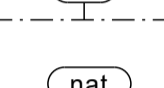

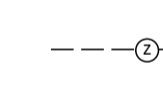










Merkintöjen selitykset:

Erityisominaisuuksien rasteri- tai viivamerkinnot:

-  Tuulivoimaloiden alue.
-  Luonnon monimuotoisuuden kannalta erityisen tärkeä alue.
-  Luonnon monimuotoisuuden kannalta erityisen tärkeä alue.
-  Tärkeä tai vedenhankintaan soveltuva pohjavesialue.
-  Natura 2000-verkostoon kuuluva tai ehdotettu alue.

-  Ohjeellinen maakaapeli. Merkinnällä osoitetaan alueen sisäiset keskijännitelinjat. Maakaapelit tulee sijoittaa ensisijaisesti teiden yhteyteen.
-  Ohjeellinen uusi liityntäjohto.
-  Ohjeellinen uuden voimajohdon linjaus. Merkinnällä osoitetaan Puhkavaara-Pyhänselkä 400 kV voimalinja.
-  Energiahuollon alue. Energiahuollon alueelle voidaan rakentaa sähköasemakenttä, kojeistorakennuksia ja huoltorakennuksia.
-  Ohjeellinen uusi huoltotelinjaus. Merkinnällä on osoitettu tuulivoimalaitoksia palvelevat huoltotiet. Huoltotiet toteutetaan sorapintaisina ja keskimäärin 8 m leveinä.
-  Ohjeellinen perusrakennettava huoltotelinjaus.
-  Moottorikelkareitti.
- Piirtämistekniset merkinnät:**
-  Yleiskaava-alueen raja.
-  Alueen raja.

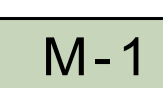
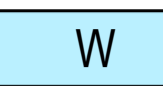
Yleiset määräykset:
 Yleiskaava on laadittu maankäyttö- ja rakennuslain 77 a §:n tarkoittamana oikeusvaikutteisena yleiskaavana. Osayleiskaavaa voidaan käyttää yleiskaavan mukaisen tuulivoimaloiden rakennusluvan myöntämisen perusteena tuulivoimaloiden alueilla (tv-alue).


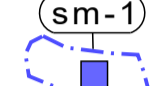
Tuulivoimaloiden huolto- ja rakentamistien sekä maakaapeleiden sijoittamisessa on otettava huomioon luonnon monimuotoisuuden kannalta arvokkaat alueet.

Meluhaittojen ehkäisemiseksi ja ympäristön viihtyisyyden turvaamiseksi alueen suunnittelussa ja toteuttamisessa on otettava huomioon melua koskevat asetukset ja säädökset. Tuulivoimaloista ei saa aiheuttaa asutukselle valtion virallisia ohjeavotasoja ylittävää melua.

Tuulivoimaloiden huolto- ja rakentamistiet sekä maakaapelit on sijoitettava mahdollisuuksien mukaan samaan maastokäytävään.

Puolustusvoimien hyväksyntä on edellytyksenä tuulivoimahankkeen toteuttamiselle. Tuulivoimaloiden lopullisten toteutettavien sijaintien koordinaatit on ilmoitettava Puolustusvoimien pääesikunnalle.

- Alueiden käyttötarkoitukset:**
-  Maa- ja metsätalousvaltainen alue. Alue on varattu pääasiassa metsätaloutta varten. Alueelle saa sijoittaa tuulivoimaloita niille erikseen osoitetuille alueille ja niitä varten huoltoiteita, teknisiä verkkoja sekä varastointi- ja kokoonpanoalueita. Alueella on mahdollista toteuttaa aurinkovoimantuotantoa suunnittelutarvearvokäytössä.
 -  Vesialue.

- Kohde- ja viivamerkinnot:**
-  Ohjeellinen tuulivoimalan sijainti.
 - Numero viittaa kaavaselostuksessa ja liiteaineistoissa käytettyyn tuulivoimaloiden numerointiin.
 - ohjeellinen alue osoittaa roottorin halkaisijan.
 - Voimaloiden tarkka sijainti määritetään rakennusluvan yhteydessä.
 -  Muinaisjäännöskohde/alue. Muinaismuistolain (295/1963) rauhoittama kiinteä muinaisjäännös. Alueen kaivaminen, peittäminen, muuttaminen, vahingoittaminen ja muu siihen kajoaminen on muinaismuistolain nojalla kielletty. Kaikista alueelta koskevista toimenpiteistä ja suunnitelmista tulee pyytää alueellisen vastuuseen lausunto. Muinaisjäännökset tulee merkitä maastoon ennen rakentamistöiden aloittamista, jotta niihin ei kohdistu vaurioita.

- Kohteen numerointi viittaa yleiskaavan selostuksen kohdeluetteloon.**
1. Nuankangas itä, kivikautinen asuinpaikka (1000011968)
 2. Nuankangas, tervahauta (1000028951)
 3. Nuankangas 2, kämpän jäännös (1000028951)
 4. Nuankangas pohjoinen 1, tervahauta (1000041579)
 5. Nuankangas pohjoinen 2, tervapirtin kivas (1000041579)
 6. Nuankangas pohjoinen 3, tervahauta (1000041580)
 7. Nuankangas pohjoinen 4, tervapirtin pohja (1000041580)
 8. Kettusen kangas, tervahauta (1000041581)
 9. Papiinniemi, tervahauta (1000041582)
 10. Tuillahti 1, tervahauta (1000041583)
 11. Tuillahti 2, tervapirtin kivas (1000041583)
 12. Kestin Saunamaa, esihistoriallinen (1000041584)
 13. Kestin Saunamaa länsi, tervahauta (1000041585)
 14. Lamminvaara, tervahauta (1000041586)
 15. Lamminvaara 2, kivirakenteet, kiukaat (1000041586)
 16. Lamminvaara 3, esihistorialliset (1000041586)
 17. Haarasuo, tervahauta (1000041589)
 18. Pikku Kalliomaa, tervahauta (1000041590)
 19. Pikku Kalliomaa 2, tervahauta (1000041590)
 20. Pikku Kalliomaa 3, kivirakenne, kivas (1000041590)
 21. Hiekkasärkät, poroiden jäännös (1000041591)
 22. Kalliomaa, tervahauta (1000029097)
 23. Kalliomaa itä, tervahauta (1000041592)

UTAJÄRVI

PONTEMA

TUULIVOIMAPUISTON OSAYLEISKAAVA

1:20 000

Oulussa 31.8.2023

Ilkka Ranta
 Ilkka Ranta
 Arkkitehti
 SAFA, YKS-298



Hyväksytty Utajärven kunnanhallituksessa _____ § _____
 Hyväksytty Utajärven kunnanvaltuustossa _____ § _____